



**КОМИТЕТ ИМУЩЕСТВЕННЫХ ОТНОШЕНИЙ
АДМИНИСТРАЦИИ ПЕРМСКОГО МУНИЦИПАЛЬНОГО РАЙОНА**

РЕШЕНИЕ

о размещении объектов № 252

Пермский край
Пермский район

14.04.2021

Комитет имущественных отношений администрации Пермского муниципального района разрешает Акционерному обществу «Газпром газораспределение Пермь» (ИНН 5902183841, ОГРН 1025900512670, почтовый адрес: 614000, г. Пермь, ул. Петропавловская, 43)

размещение объекта: «газопровод давлением до 0,6 Мпа, для размещения которого не требуется разрешение на строительство»

на землях государственная собственность на которые не разграничена

на срок 1 год с 14.04.2021г. по 13.04.2022г.

Местоположение: Пермский край, Пермский район, Кукуштанское с/п, п. Кукуштан, ул. Интернациональная, к дому 8.

Приложение: схема предполагаемых к использованию земель или земельных участков.

Председатель комитета
имущественных отношений администрации
Пермского муниципального района

(подпись, печать)



Г.В. Мюресов

Схема предполагаемых к использованию земель или части земельного участка

Объект: Газопровод давлением до 0,6 Мпа включительно, для размещения которого не требуется разрешения на строительство

Местоположение: расположенным по адресу:
Пермский край, р-н Пермский, с/о Кукуштанский, п. Кукуштан, ул. Интернациональная, к дому 8
 Площадь земель или части земельного участка, кв.м.: 2281

Категория земель: земли населенных пунктов

Вид разрешенного использования: -

Описание границ смежных землепользователей:

- От точки н1 до точки н3 - земельный участок с кадастровым номером 59:32:0010003:5007
- От точки н3 до точки н10 - земли общего пользования
- От точки н10 до точки н12 - земельный участок с кадастровым номером 59:32:0010003:1857
- От точки н12 до точки н24 - земли общего пользования
- От точки н24 до точки н26 - земельный участок с кадастровым номером 59:32:0010003:9138
- От точки н26 до точки н1 - земли общего пользования








Каталог координат, м

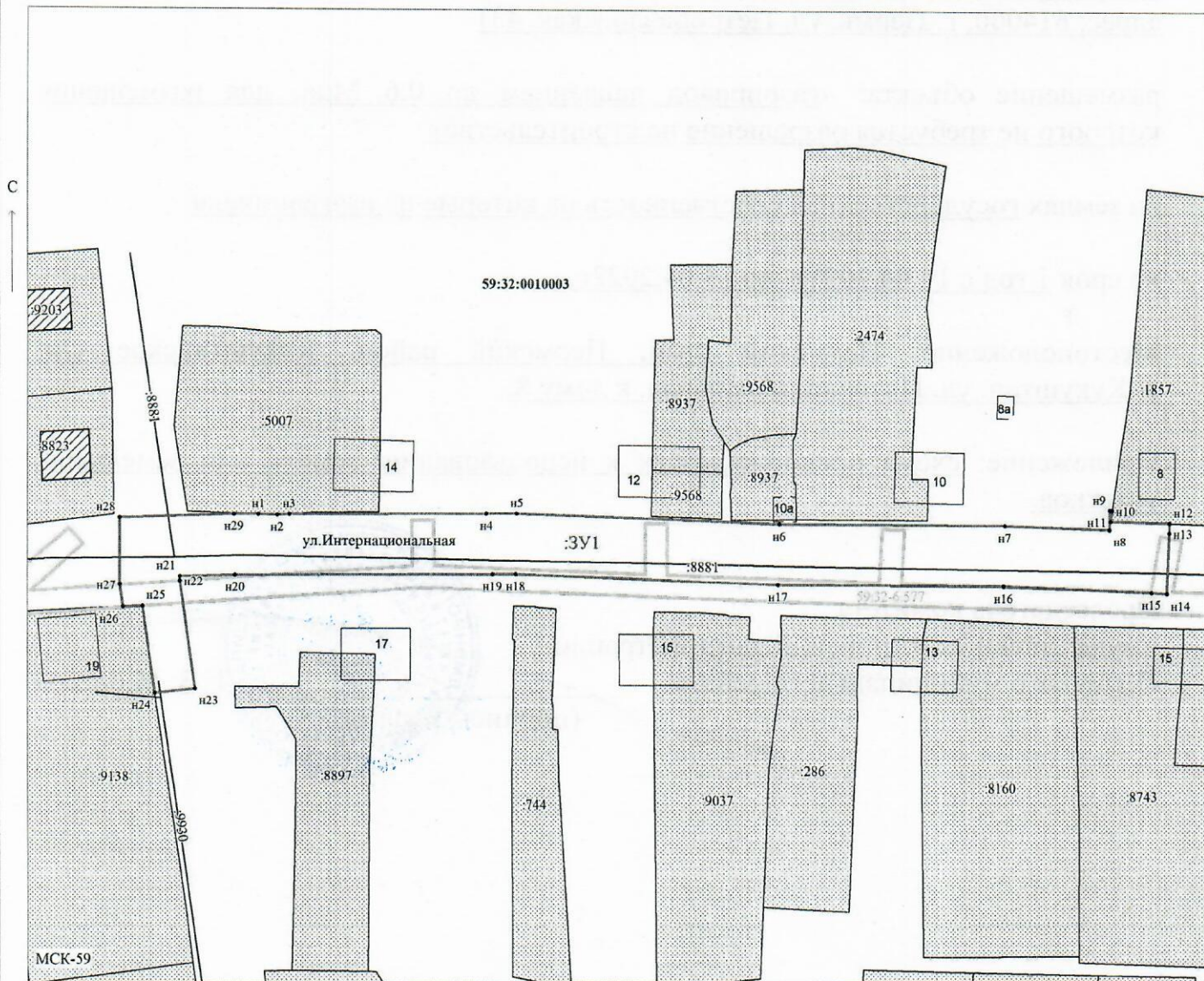
№ точки границы	X	Y
н1	477293.99	2245713.32
н2	477293.87	2245716.72
н3	477294.01	2245718.91
н4	477294.12	2245754.45
н5	477294.14	2245759.93
н6	477292.31	2245807.66
н7	477292.05	2245848.47
н8	477291.25	2245867.50
н9	477294.75	2245867.60
н10	477294.74	2245868.00
н11	477292.78	2245867.69
н12	477292.41	2245878.54
н13	477290.69	2245878.49
н14	477279.70	2245878.03
н15	477279.91	2245875.15

Каталог координат, м

№ точки границы	X	Y
н16	477281.05	2245848.20
н17	477281.31	2245807.41
н18	477283.14	2245759.74
н19	477283.12	2245755.49
н20	477282.98	2245709.08
н21	477282.67	2245699.07
н22	477281.88	2245699.08
н23	477262.65	2245701.83
н24	477261.78	2245694.49
н25	477277.42	2245692.23
н26	477277.25	2245688.64
н27	477281.21	2245688.08
н28	477293.33	2245688.03
н29	477293.98	2245708.90

Условные обозначения:

-  - предполагаемый участок земель, на которых планируется размещение объекта
-  1857 - границы и номер земельного участка, сведения о которых внесены в ЕГРН
-  8823 - границы и номер объекта капитального строительства, сведения о которых внесены в ЕГРН
-  59:32:0010003 - зоны с особыми условиями использования территории, сведения о которых внесены в ЕГРН
-  :3У1 - обозначение запрашиваемого земельного участка
-  н1 - характерная точка границ земель или части земельного участка
-  59:32:0010003 - номер кадастрового квартала



Масштаб 1:800

Заявитель:  / Егошина И.В.
 МП (подпись, расшифровка подписи)

(для юридических лиц и индивидуальных предпринимателей)